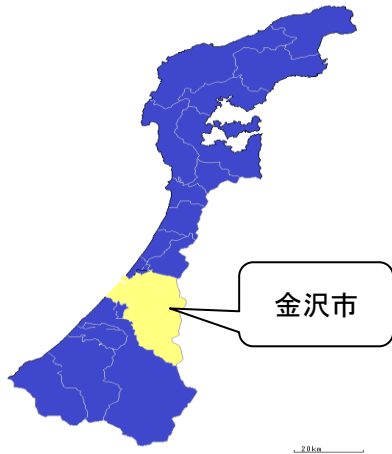


(1) 都道府県における位置関係の図面

金沢星稜大学（住所：石川県金沢市御所町丑10番地1）

石川県



金沢市地図



(2) 最寄り駅からの距離や交通機関がわかる図面



※金沢星稜大学女子短期大学部は平成24年10月より金沢星稜大学キャンパスへ移転

JR金沢駅から

- JRバス（東口4番のりば）牧線、鳴和・星稜高経由、東長江または小二又方面行き「星稜高校」（乗車時間約15分）下車徒歩1分。
- 東口4番のりばから発車するその他のJRバスは、すべて「鳴和」下車、徒歩10分。
- 北陸鉄道バス（1番のりば）柳橋方面行き「鳴和」（乗車時間約15分）下車、徒歩10分。車で10分。
- 金沢駅から金沢星稜大学まで4km

JR東金沢駅から

- 徒歩20分（車で3分）
- 金沢星稜大学・星稜高校行き「星稜高校」（約3分）下車、徒歩1分。
- 東金沢駅から金沢星稜大学まで1.4km

北陸自動車道 森本インターから

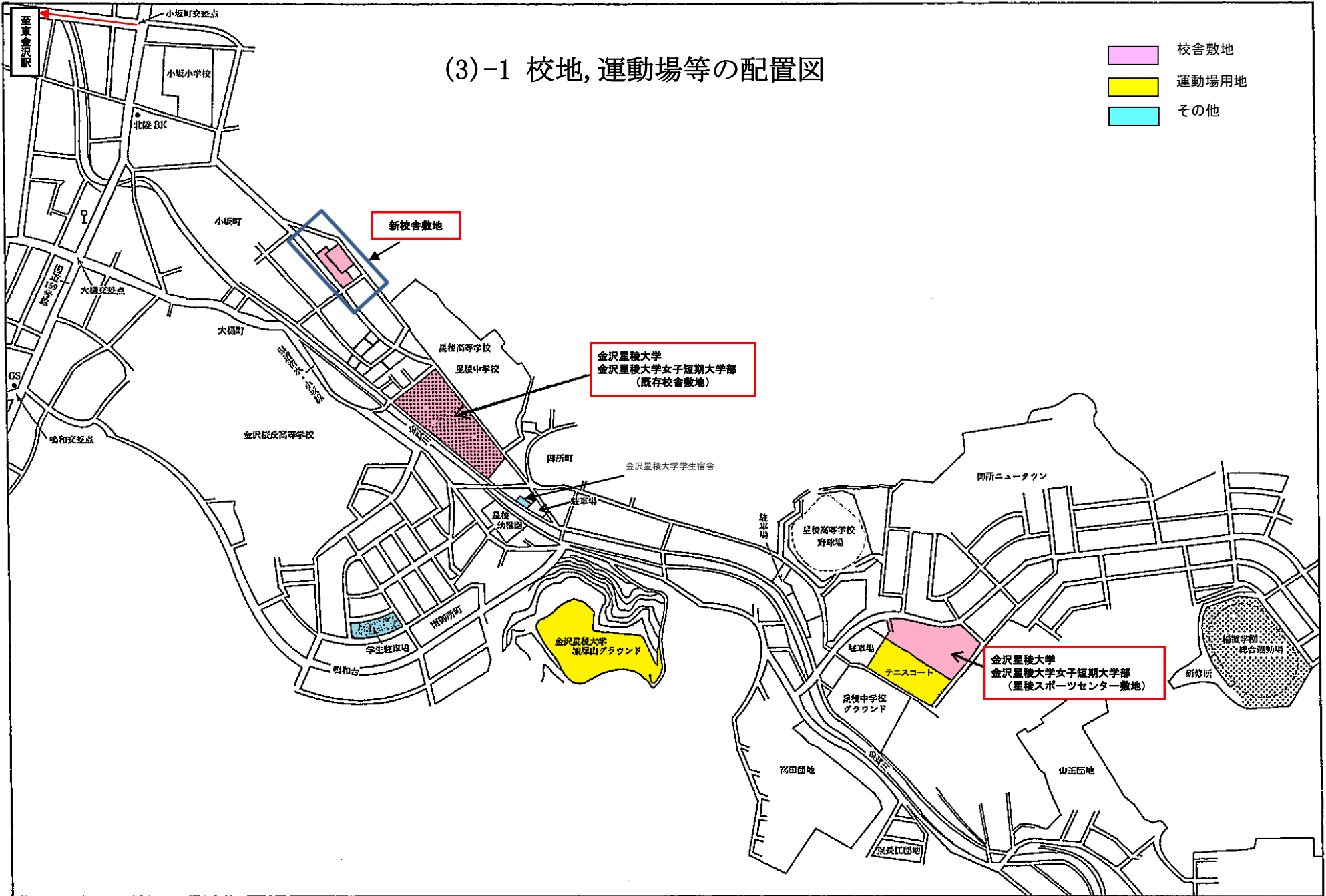
- 山側環状（金沢東部環状道路）を兼六園方面へ向かい東長江出口より1分。

小松空港から

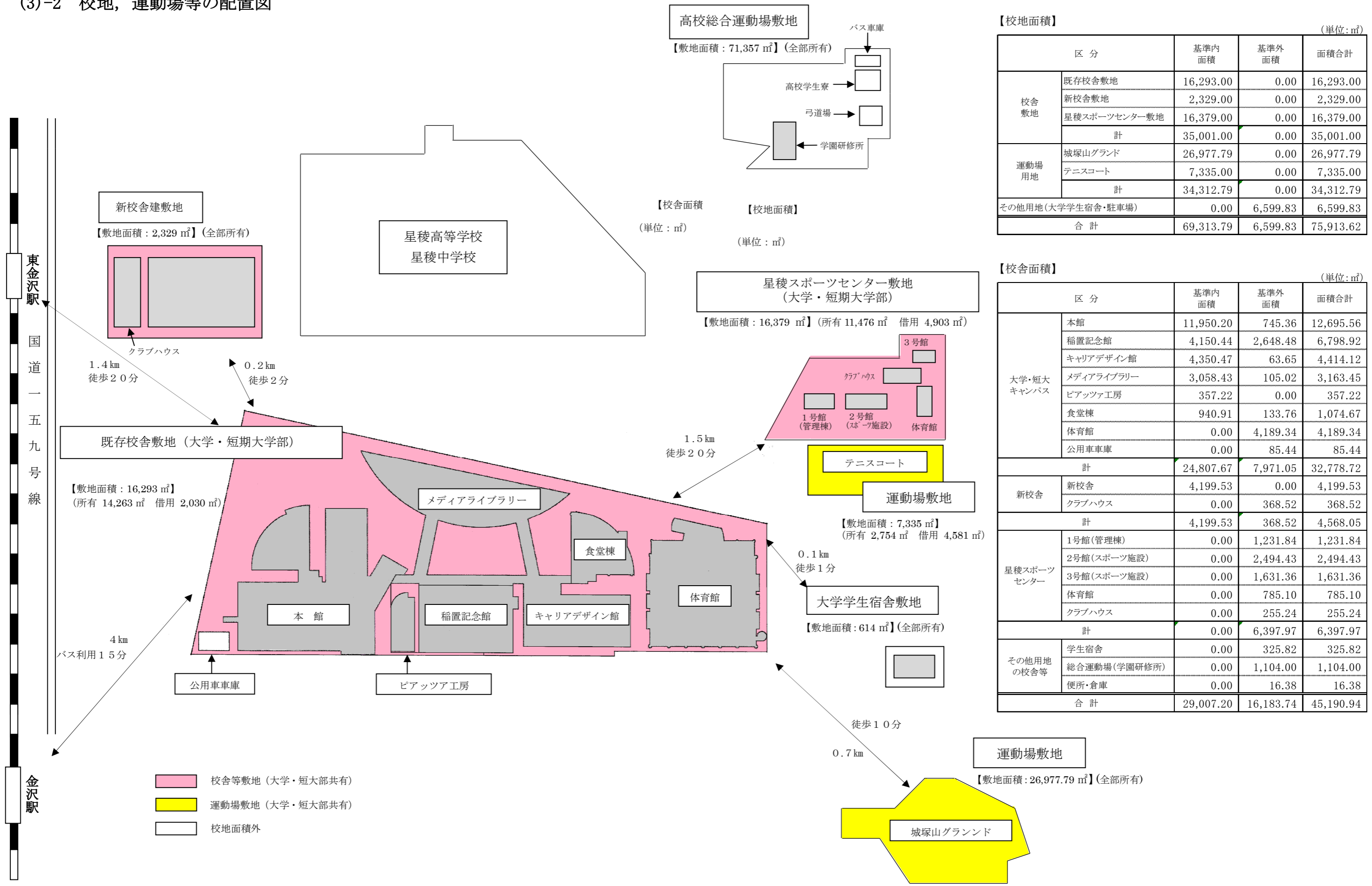
- 高速バス利用で約40分。

(3)-1 校地, 運動場等の配置図

- 校舎敷地
- 運動場用地
- その他



(3)-2 校地、運動場等の配置図



【校地面積】 (単位：m²)

区分		基準内面積	基準外面積	面積合計
校舎敷地	既存校舎敷地	16,293.00	0.00	16,293.00
	新校舎敷地	2,329.00	0.00	2,329.00
	星稜スポーツセンター敷地	16,379.00	0.00	16,379.00
	計	35,001.00	0.00	35,001.00
運動場用地	城塚山グラウンド	26,977.79	0.00	26,977.79
	テニスコート	7,335.00	0.00	7,335.00
	計	34,312.79	0.00	34,312.79
その他用地(大学学生宿舎・駐車場)		0.00	6,599.83	6,599.83
合計		69,313.79	6,599.83	75,913.62

【校舎面積】 (単位：m²)

区分		基準内面積	基準外面積	面積合計
大学・短大キャンパス	本館	11,950.20	745.36	12,695.56
	稲置記念館	4,150.44	2,648.48	6,798.92
	キャリアデザイン館	4,350.47	63.65	4,414.12
	メディアライブラリー	3,058.43	105.02	3,163.45
	ピアッツァ工房	357.22	0.00	357.22
	食堂棟	940.91	133.76	1,074.67
	体育館	0.00	4,189.34	4,189.34
	公用車車庫	0.00	85.44	85.44
	計	24,807.67	7,971.05	32,778.72
新校舎	新校舎	4,199.53	0.00	4,199.53
	クラブハウス	0.00	368.52	368.52
計		4,199.53	368.52	4,568.05
星稜スポーツセンター	1号館(管理棟)	0.00	1,231.84	1,231.84
	2号館(スポーツ施設)	0.00	2,494.43	2,494.43
	3号館(スポーツ施設)	0.00	1,631.36	1,631.36
	体育館	0.00	785.10	785.10
	クラブハウス	0.00	255.24	255.24
計		0.00	6,397.97	6,397.97
その他用地の校舎等	学生宿舎	0.00	325.82	325.82
	総合運動場(学園研修所)	0.00	1,104.00	1,104.00
	便所・倉庫	0.00	16.38	16.38
合計		29,007.20	16,183.74	45,190.94